











- LEGENDE**
-  PERIMETRE DE LA CONCESSION DE PLAGE
  -  ZONES D'ACTIVITES MUNICIPALES (ZAM)
  -  POSTE DE SECOURS
  -  CHEMINEMENT ACCESSIBLE AUX PMR
  -  LIBRE USAGE DU PUBLIC LE LONG DU LITTORAL (20m min)
  -  POTEAUX BOIS EXISTANTS
  -  RONDINS ENTRE AXE 1.50 M
  -  RONDINS ENTRE AXE 5.00 M
  -  GANIVELLES
  -  CHEMINEMENT ZONE DE SECOURS



Direction Départementale des  
Territoires et de la Mer

Commune de LA PALME

**CONCESSION  
DE PLAGES NATURELLES**

4. PLAN DE LA CONCESSION

Plage du Rouet











Ech. : 1 / 2500

AVRIL 2008

SERVICE LOGEMENT AMENAGEMENT MER ET TERRITOIRES

Rue du pont de l'Avenir - 11108 NARBONNE CEDEX - Tél. : 04.68.90.22.00 - mtl : ddtm-slamt-ude@aude.gouv.fr



- LEGENDE**
-  PERIMETRE DE LA CONCESSION DE PLAGE
  -  ZONES D'ACTIVITES MUNICIPALES (ZAM)
  -  POSTE DE SECOURS
  -  CHEMINEMENT ACCESSIBLE AUX PMR
  -  LIBRE USAGE DU PUBLIC LE LONG DU LITTORAL (20m min)
  -  POTEAUX BOIS EXISTANTS
  -  RONDINS ENTRE AXE 1.50 M
  -  RONDINS ENTRE AXE 5.00 M
  -  GANIVELLES
  -  CHEMINEMENT ZONE DE SECOURS



Direction Départementale des  
Territoires et de la Mer

Commune de LA PALME

**CONCESSION  
DE PLAGES NATURELLES**

4. PLAN DE LA CONCESSION

Plage du Rouet

Ech. : 1 / 2500

AVRIL 2008

SERVICE LOGEMENT AMENAGEMENT MER ET TERRITOIRES

Rue du pont de l'Avenir - 11108 NARBONNE CEDEX - Tél. : 04.68.90.22.00 - mtl : ddtm-slamt-ude@aude.gouv.fr

